


PLANIMETRIA

SVILUPPO MIL. 828,00



ESTRATTO DI MAPPA

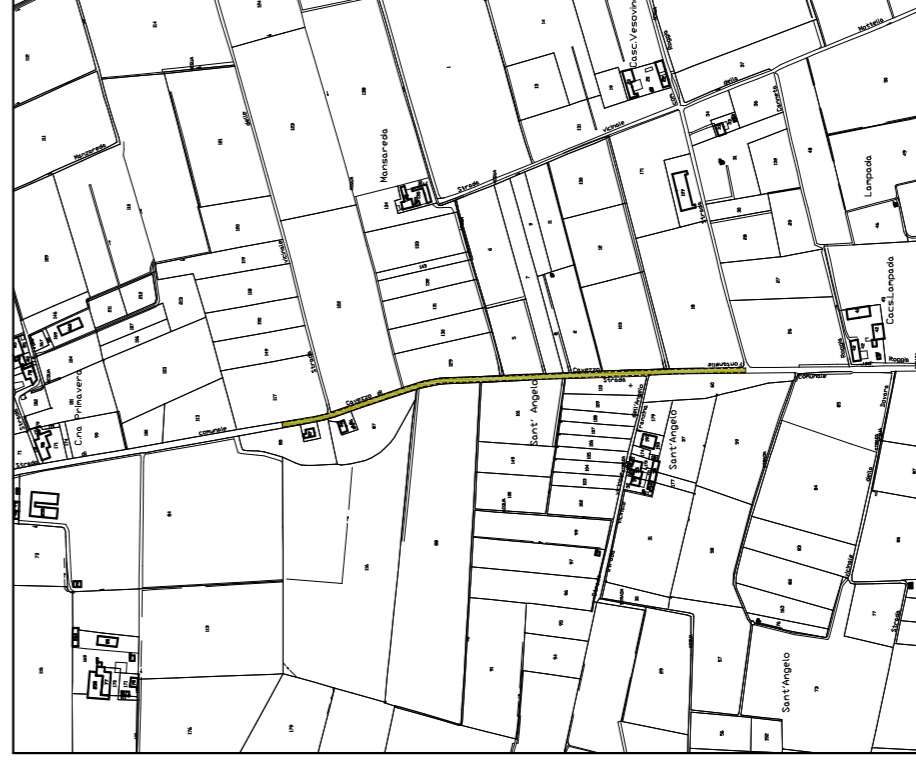
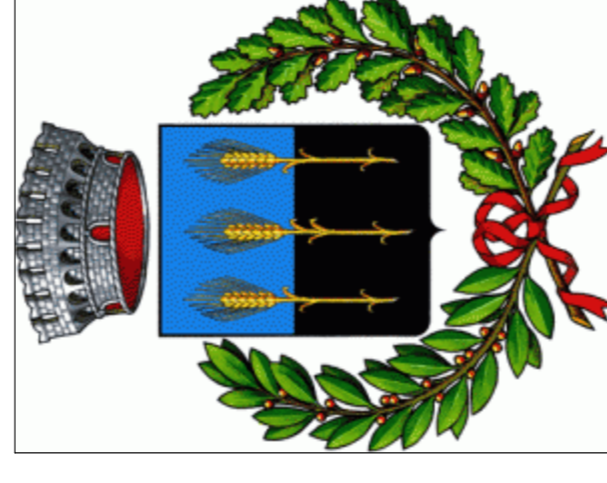
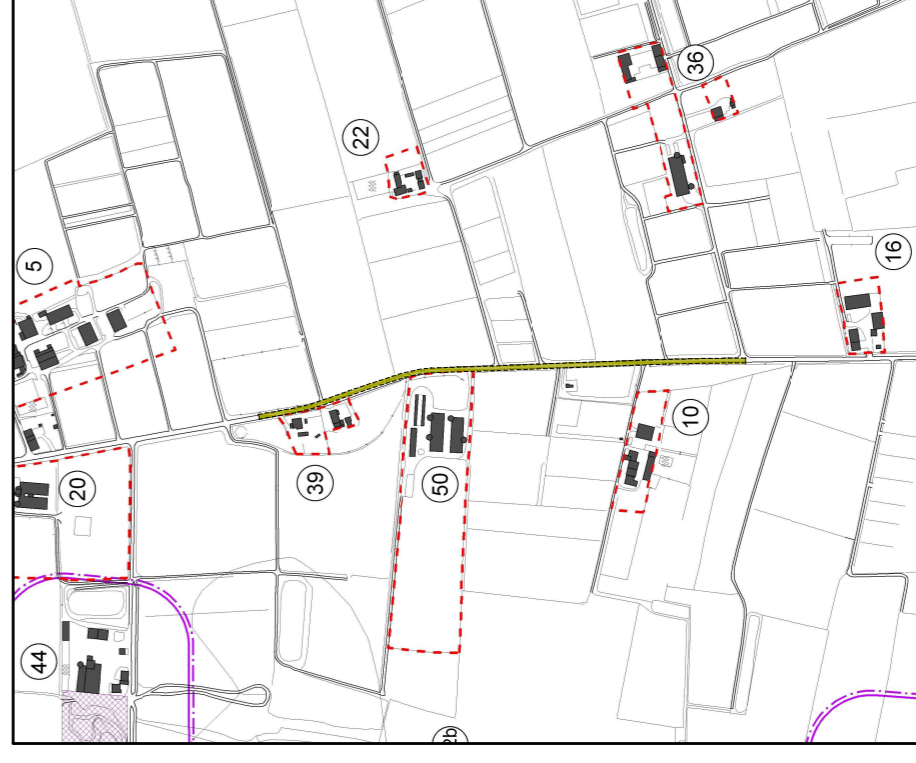


FOTO SATELLITARE



ESTRATTO DI P.S.T.



LAVORI DI MANUTENZIONE E MESSA
IN SICUREZZA DI PARTE DI VIA CAVEZZO

PROGETTO DI FATTIBILITA' TECNICO ECONOMICA
DEFINITIVO ED ESECUTIVO

COMUNE DI FIESSE PROVINCIA DI BRESCIA

OGGETTO: LAVORI DI MANUTENZIONE E MESSA IN
SICUREZZA DI PARTE DI VIA CAVEZZO

PLANIMETRIA - ESTRATTO MAPPA - SATELLITE - ESTRATTO PGT